

quand ?

➔ Mars 2017

avec qui ?

- ➔ Direction des infrastructures de la Collectivité Territoriale de Guyane
- ➔ Communauté d'Agglomération du Centre Littoral

En bref

quelles missions ?

Connaissance du trafic routier sur 28 sites

- ➔ Pose de compteurs routiers
- ➔ Enquêtes Origine/Destination
- ➔ Production de rapports de données traitées.

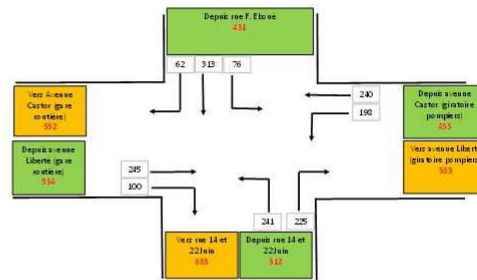
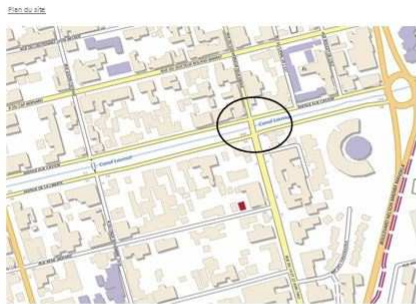
pour quel budget ?

➔ Montant total : 79 300 € HT.

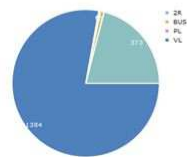
Rapport de comptage

n°16 Carrefour Rues Eboué/14 et 22 Juin X Avenue Castor et Liberté

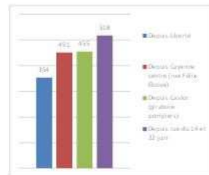
Campagne du 14/03/2017 - Heure de pointe de 06h30 à 08h00



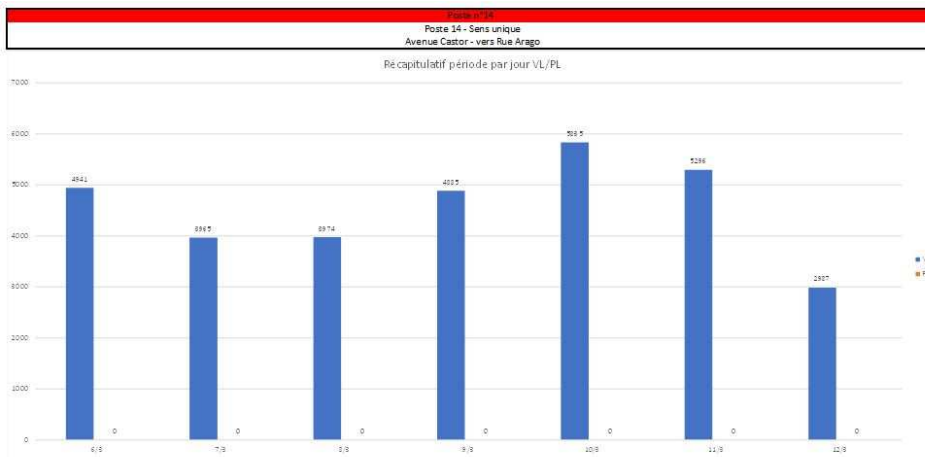
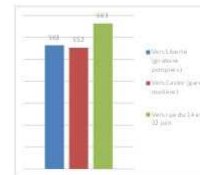
Répartition par catégories



Répartition par années



Répartition par sorties



En savoir +



nos actions

- ➔ **Pose de compteurs routiers** : analyse des besoins de la maîtrise d'ouvrage, étude sur site pour la pose, surveillance et maintenance sur 2 semaines.
- ➔ **Enquêtes Origine/Destination** : mise en place d'une caméra pour déterminer le trafic aux heures de pointes, exploitation logicielle et production de rapports.
- ➔ **Production de rapports** : rapports comprenant le trafic journalier, des graphiques présentant les données avec une précision à 15 minutes.

notre organisation

- ➔ **Durée des études** : Enquêtes trafic sur 2 semaines, production des rapports de synthèse sur 1 semaine.
- ➔ Le marché d'AMO auprès de la Direction des Infrastructures de la Collectivité Territoriale de Guyane a été attribué à GDS Guyane pour cette mission.

